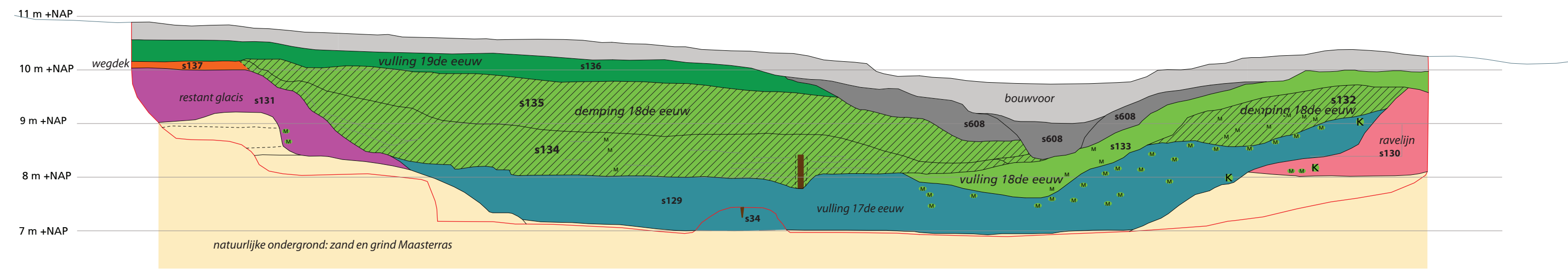
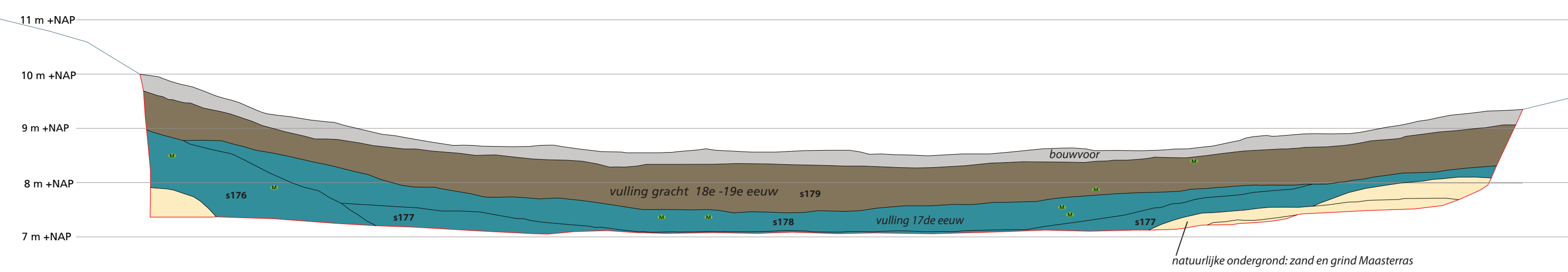


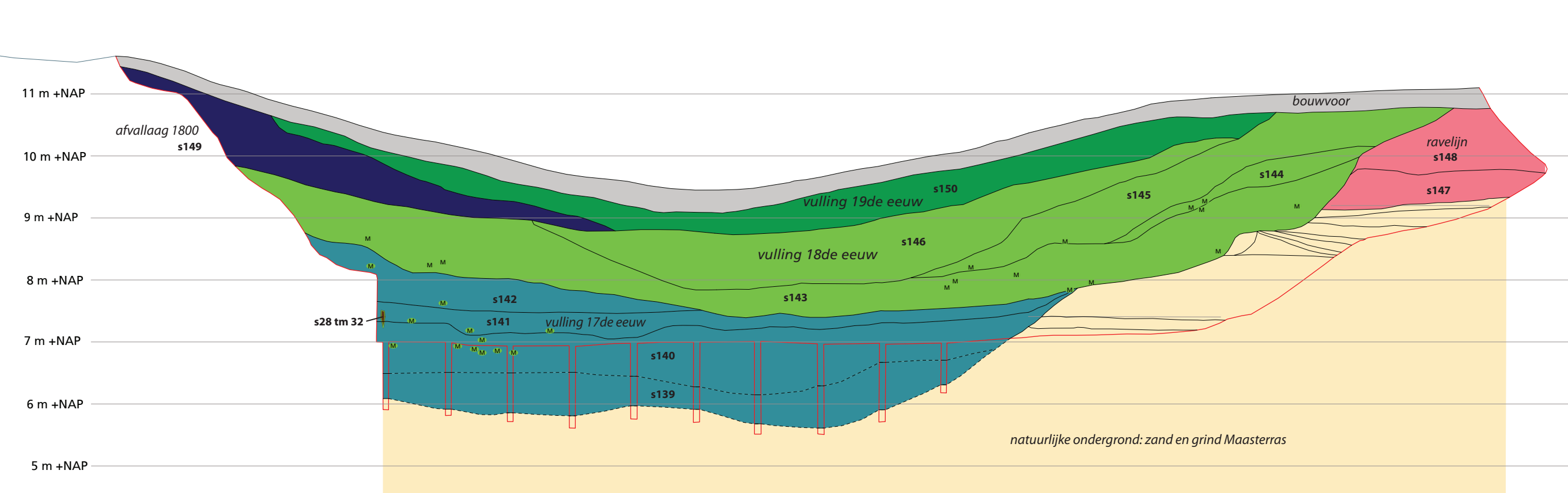
Proefsleuf 11, zuidoost-noordwest profiel



Proefsleuf 15, west-oost profiel



Proefsleuf 12, zuidwest-noordoost profiel



**Gennep, Gennepershuis**  
Proefsleuf 11, 12 en 15: profielen

*Bijlage 11*



- |                        |                                     |
|------------------------|-------------------------------------|
| <b>algemeen</b>        | <b>grachtvulling sleuf 1 t/m 7</b>  |
| wegdek                 | grachtvulling fase 1                |
| muurwerk               | grachtvulling fase 2                |
| restant ravelijn       | ingeworpen grond fase 3             |
| restant glacis         | ingeworpen grond wallichaam         |
| wal                    |                                     |
| beschoeiing            | <b>grachtvulling sleuf 8 t/m 15</b> |
| ingemeten maaiveld     | vulling 17de eeuw                   |
| recente greppel        | demping 18de eeuw                   |
| bouwvoor               | vulling 18de eeuw                   |
| natuurlijke ondergrond | afvallaag 1800                      |
| benoeming laag         | vulling 18de-19de eeuw              |
| putgrens               | vulling 19de eeuw                   |
| musketkogel            |                                     |
| kanonskogel            |                                     |
| spoornummer            |                                     |